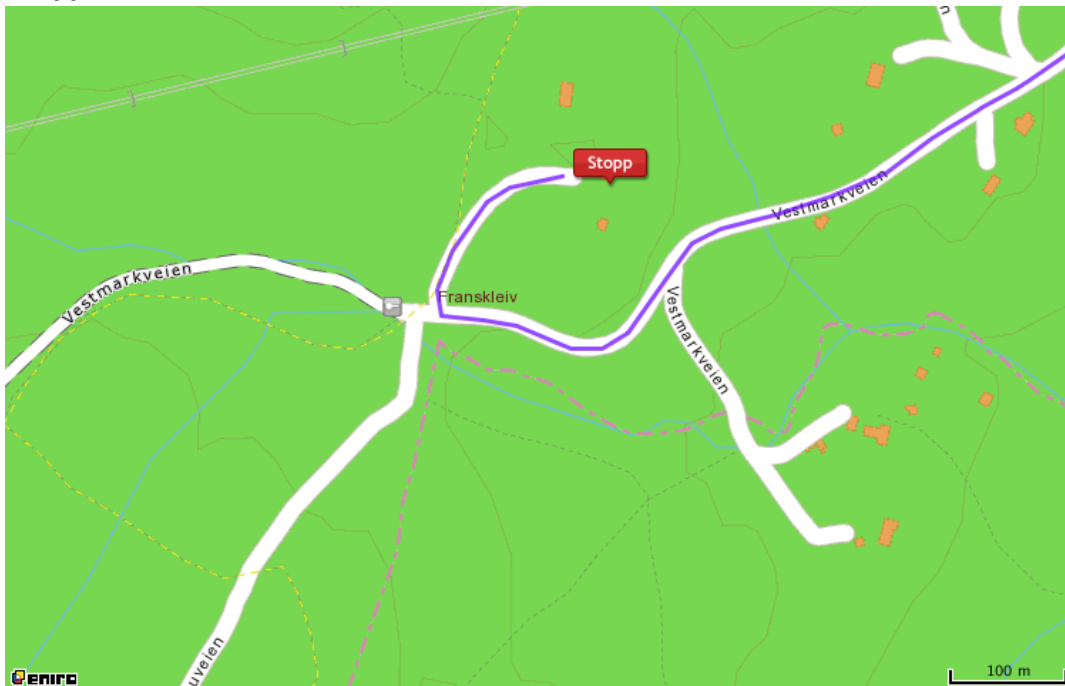












Start: Oslo, Oslo

Stopp: Vestmarksetra, Bærum

Avstand: **21,6 km**

Ca reisetid: **25 min**



-  Start retning nord-øst på Kirkegata, kjør 4 m
(Ca 1 sekund) Totalt 4 m
-  Sving til venstre inn på Stortorvet, kjør 88 m
(Ca 16 sekund) Totalt 92 m
-  Sving inn på Grensens gate, kjør 0,2 km
(Ca 1 minutt) Totalt 0,3 km
-  Sving inn på Kristian IV's gate, kjør 0,5 km
(Ca 1 minutt) Totalt 0,8 km
-  Sving til venstre inn på Frederiks gate (162), kjør 0,2 km
(Ca 17 sekund) Totalt 1,0 km
-  Kjør rett fram i rundkjøringa andre avkjøring. Kjør inn på Ruseløkkveien (162), kjør 0,1 km
(Ca 6 sekund) Totalt 1,1 km
-  Sving til venstre inn på Haakon VII's gate, kjør 61 m
(Ca 4 sekund) Totalt 1,1 km
-  Sving til høyre inn på Munkedamsveien (162), kjør 0,7 km
(Ca 1 minutt) Totalt 1,8 km
-  Kjør rett fram i rundkjøringa andre avkjøring. Kjør inn på Frognerstranda (162), kjør 0,3 km
(Ca 25 sekund) Totalt 2,2 km
-  Hold høyre og fortsett på Frognerstranda (E18), kjør 3,4 km
(Ca 3 minutt) Totalt 5,5 km
-  Hold venstre og fortsett på Drammensveien (E18), kjør 2,0 km
(Ca 2 minutt) Totalt 7,6 km
-  Hold venstre og fortsett på Drammensveien (E18), kjør 1,6 km
(Ca 1 minutt) Totalt 9,2 km

-
- 13.** Hold venstre og fortsett på Drammensveien (E18), kjør 4,8 km
(Ca 4 minutt) Totalt 14,0 km
-
- 14.** Følg skilt mot Bergen, Hønefoss, Sandvika. Sving av og fortsett på Drammensveien, kjør 55 m
(Ca 4 sekund) Totalt 14,0 km
-
- 15.** Hold venstre inn på Ringeriksveien, kjør 0,8 km
(Ca 1 minutt) Totalt 14,8 km
-
- 16.** Følg skilt mot Sandvika. Sving av og fortsett på Ringeriksveien, kjør 78 m
(Ca 6 sekund) Totalt 14,9 km
-
- 17.**  Sving til venstre inn på Johan Grauers gate, kjør 0,1 km
(Ca 12 sekund) Totalt 15,0 km
-
- 18.**  Ta til venstre i rundkjøringa andre avkjøring. Kjør inn på Brynsveien, kjør 0,1 km
(Ca 10 sekund) Totalt 15,2 km
-
- 19.**  Sving til høyre inn på Industriveien, kjør 0,1 km
(Ca 10 sekund) Totalt 15,3 km
-
- 20.**  Sving til venstre inn på Slependsveien, kjør 0,8 km
(Ca 1 minutt) Totalt 16,1 km
-
- 21.**  Kjør rett fram i rundkjøringa første avkjøring. Kjør inn på Tanumveien, kjør 1,6 km
(Ca 2 minutt) Totalt 17,7 km
-
- 22.** Sving inn på Vestmarkveien, kjør 1,5 km
(Ca 2 minutt) Totalt 19,2 km
-
- 23.**  Sving til venstre inn på Holoveien, kjør 0,5 km
(Ca 1 minutt) Totalt 19,7 km
-
- 24.**  Sving til venstre inn på Vestmarkveien, kjør 0,5 km
(Ca 1 minutt) Totalt 20,2 km
-
- 25.** Hold venstre og fortsett på Vestmarkveien, kjør 1,2 km
(Ca 2 minutt) Totalt 21,4 km
-
- 26.** Hold høyre og fortsett på Vestmarkveien, kjør 0,2 km
(Ca 19 sekund) Totalt 21,6 km
-